







DEPARTEMENT DES PYRENEES ORIENTALES
Commune de SAINT NAZAIRES

**RESEAU D'ASSAINISSEMENT DES EAUX USEES
 ETAT FINAL**

LEGENDE : Echelle : 1/12000

- RESEAU D'ETAT :**
- 0-200 mètre Réseau-Centre
 - 200-500 mètre Réseau-Centre
 - 500-1000 mètre Réseau-Centre
 - 1000-2000 mètre Réseau-Centre
 - 2000 mètre Réseau-Centre
- RESEAU A CREER :**
- 0-200 mètre Réseau-Centre
 - 200-500 mètre Réseau-Centre
 - 500-1000 mètre Réseau-Centre
 - 1000-2000 mètre Réseau-Centre
-  Station élévation
 Sewer disconnection
 Front of elevation
 Sewer disconnection
-  Réseau à créer 0200 PVC
 Réseau à créer 0500

TECHNIQUE		574		Saint Nazaires (France)	
PROJET		65100		Saint Nazaires (France)	
DATE		2024		2024	
AUTRE		2024		2024	
AUTRE		2024		2024	
AUTRE		2024		2024	